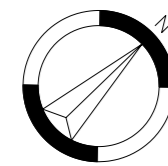


Dimensioni e altitudini in metri
Dimensions and elevations in metres

CARTA DEGLI OSTACOLI DI AERODROMO – TIPO A OACI Limitazioni Operative
AERODROME OBSTACLE CHART – TYPE A ICAO – Operating Limitation

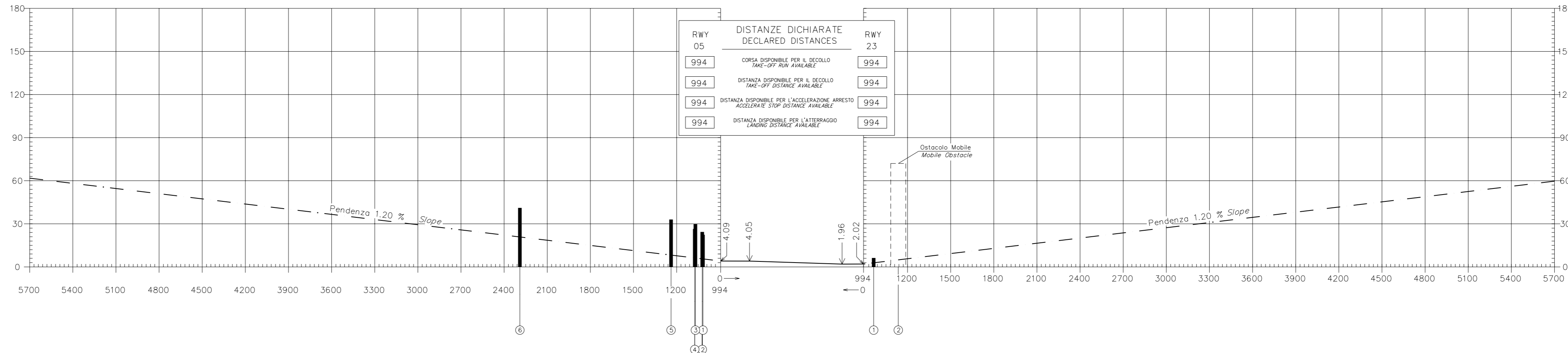
ITALY – VENEZIA / LIDO RWY 05/23

Declinazione Magnetica: 2° E 2005.0
Magnetic Variation:



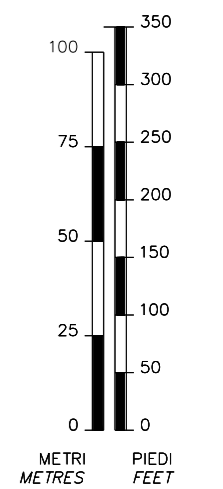
Variatione Annuale: 5' E
Annual rate of change:

CONSULTARE I NOTAM PER ULTIME INFORMAZIONI
CONSULT NOTAM FOR LATEST INFORMATION



SCALA VERTICALE
VERTICAL SCALE

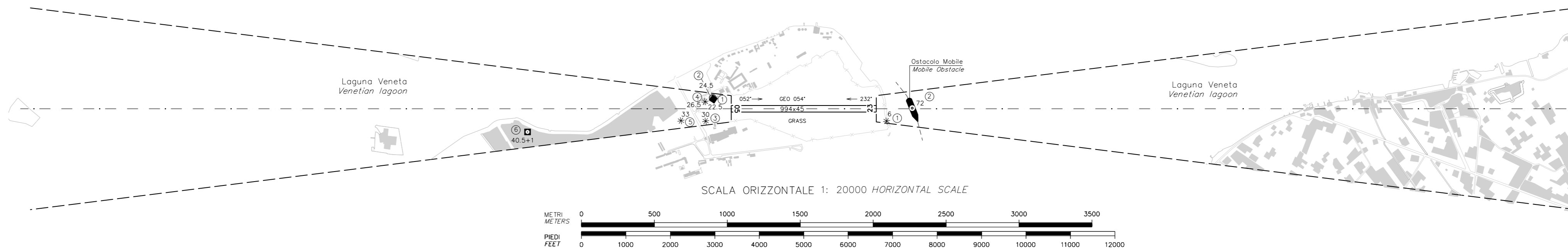
1: 2000



CHANGE: REPRINTING DUE TO CHG OF AD DENOMINATION

LEGENDA LEGEND	PIANTA PLAN	PROFILO PROFILE
Numero di identificazione Identification number	①	①
Profilo ostacoli situati nell'area di decollo Obstructions with in the take-off flight path area		
Profilo ostacoli situati di fuori dell'area di decollo Obstructions beyond the take-off flight path area		
Altitudine dell'ostacolo ed altezza dell'antenna se esistente Obstacle altitude and antenna height if available	56+1.5	
Edificio o costruzione importante Building or large structure	■	
Palo, torre, campanile, antenna, ciminiera Pole, tower, spire, antenna, chimney	⊙	
Traliccio Lattice	⊥	
Gru Crane	⊙	
Albero, o arbusto – Gruppo di alberi Tree or shrub – Wooded areas	*-*	
Centro abitato Built-up area	■	
Ferrovia (uno o due binari) Railway (one or more tracks)	—+—	
Linea trasporto energia elettrica – cavo sospeso Transmission line – Overhead cable	—T—	
Recinzione Fence	—x—	
Terrano sporgente dal piano ostacoli Terrain penetrating obstruction plane	⌒	⌒

Le precisioni della carta sono quelle descritte nell'annesso 4° capitolo 3.9
The accuracy on the chart are specified in annex 4° chapter 3.9



VARIANTI AMENDMENT RECORD		
N.	DATA DATE	REGISTRATO DA ENTERED BY